

EXTRAIT DE DELIBÉRATION DU CONSEIL MUNICIPAL

*Date de Convocation : 19/07/2024
*Date d’Affichage : 19/07/2024
*Conseillers en exercice : 23
*PRÉSENTS : 12
*VOTANTS : 16

L’an deux mille vingt-quatre, le 25 juillet à 20 heures 30, le Conseil Municipal légalement convoqué, s’est réuni sous la Présidence de Monsieur BRUN Thierry, Maire

Etaient présents : Monsieur Thierry BRUN, Maire

Madame Florence VILLE-VALLEE, Madame Isabelle CORNELOUP, Monsieur Mohammed NIFA, Monsieur Bernard GLENAT Adjoint

Monsieur Dominique REVEILLERE, Madame Nadine DAGUENET, Madame Isabelle LACOUR, Monsieur Claude COLLINEAU, Monsieur Fodié DIARRA, Monsieur Thierry ROUSSELET, Monsieur David DUMEUNIER

Etaient absents excusés :

Madame Monique MORNACCO pouvoir à Madame Nadine DAGUENET,

Monsieur Hervé BERTRAND pouvoir à Monsieur Thierry BRUN,

Madame Sophie Rima GHADBAN pouvoir à Monsieur Bernard GLENAT,

Monsieur Thierry LACOUR pouvoir à Madame Isabelle LACOUR,

Madame Claudine BARRIE, Monsieur Michel PLAIGNAUD, Monsieur Jean-Bernard LASMARRIGUES ,

Monsieur Olivier SCARSETTO, Monsieur Fabien BOSC, Madame Emilie POUJOL, Madame Murielle FANOUILLERE

Monsieur Mohammed NIFA a été désigné Secrétaire de séance

DEL N°4 : RECTIFICATIF DE LA PARCELLE AC 111

Vu l’article L2122-21 du code général des collectivités territoriales,

Considérant, l’avis favorable à l’unanimité de la Commission d’urbanisme du 06 juillet 2024,

Le Conseil Municipal, après avoir entendu l’exposé de Monsieur le Maire, à l’unanimité

AUTORISE Monsieur le Maire en tant que représentant de la Commune à détacher la parcelle AC 229p de 4 m2 selon le plan ci annexé pour la rattacher à la parcelle AC 111 appartenant à Monsieur et Madame L

Tous les frais et droits d’enregistrement seront à la charge des propriétaires de la parcelle .

AUTORISE Monsieur le Maire à signer le document d’arpentage venant du géomètre-expert afin de mettre à jour le cadastre

DONNE tous pouvoirs au Maire pour l’exécution de la présente délibération.

Le Maire certifie le caractère exécutoire de cet acte dès sa transmission en Sous-Préfecture le
La présente délibération peut faire l’objet d’un recours pour excès de pouvoir devant le T.A de Cergy-Pontoise dans un délai de 2 mois à compter de sa réception ou notification.

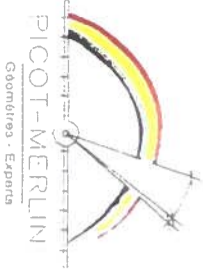


Fait à Margency, le 26/07/2024

Le Maire,



Date de réception en préfecture
103-210303695-20240726-DEL425072024-DE
Date de la transmission 26/07/2024
Date de réception préfecture 26/07/2024



Alain MERLINI
Géomètre-Expert D.P.L.G.
Membre de l'Ordre n° 5150

Geoffroy LAMY
Ingénieur E.S.G.T.
Géomètre-Expert
Membre de l'Ordre n° 05433

Agence du Val d'Oise

Siege Social

SAINT-PRIX - 95390
76 Avenue du Général Leclerc
Tél : 01 39 59 00 61
Fax : 01 39 59 62 53
geomaitres_experts@picot-merlin.com

Agence de l'OISE

Successeur de André DALSSON
NOAILLES - 60430
96 Rue de Paris
Tél : 03 44 03 30 76
Fax : 03 44 07 47 92
picotmerlin.oise@free.fr

Département du Val d'Oise

Ville de MARGENCY

Section AC n° 229

3, rue Henri Dunant

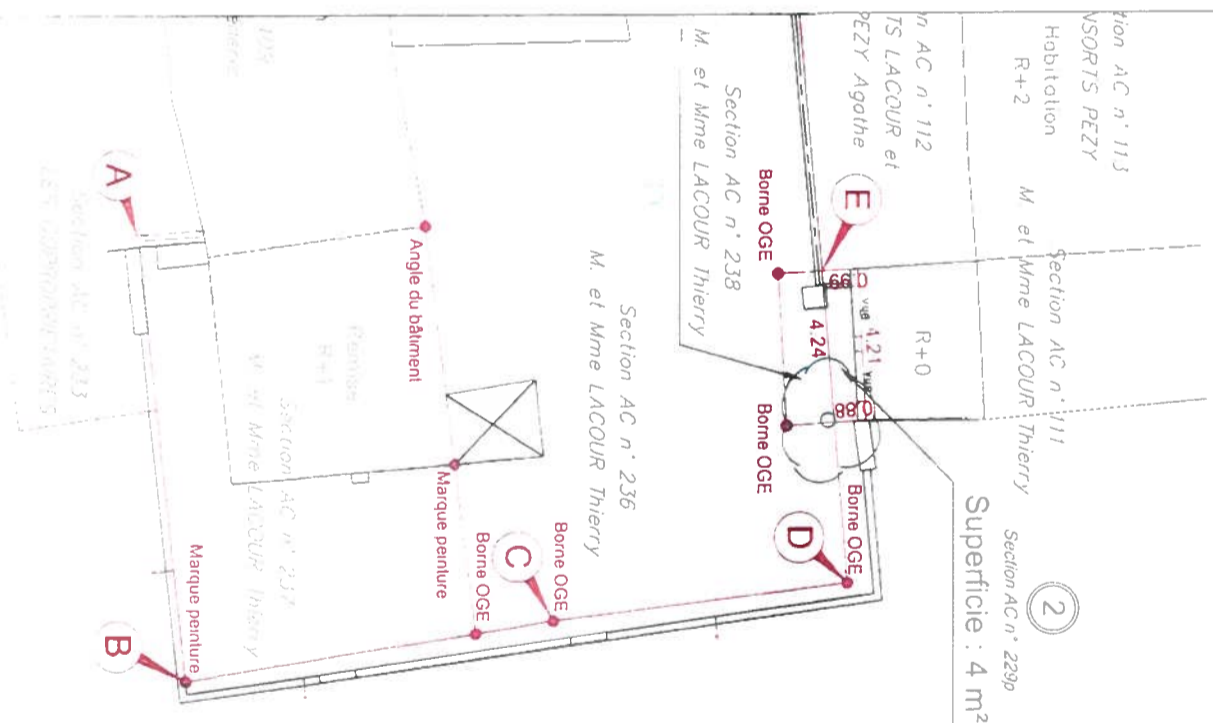
PLAN DE DIVISION



GÉOMÈTRES - EXPERTS
CONSEILLER
VALCHRISSER
CAPAVYR


Rév.	Date	Projet de division	Réd.	Ver.
Ind 1	22/05/2024	Projet de division	C.B	A.M
Ind 2	25/07/2024	Projet de division	C.B	A.M
Modifications				
N° d'affaire	Réd.	Verif.	Fichier	Le 25 Juillet 2024
240527	C.B	A.M	inf:240527	Echelle 1/200

Nota : Les limites A à E sont conformes au procès-verbal de bornage et de reconnaissance de limites établi par nos soins le 9 janvier 2019.
Les autres limites représentées sont les limites apparentes de possession, cotées et superficielles sous réserve de bornage et de reconnaissance de limites avec les propriétaires riverains.



Section AC n° 229p
Surplus : 16a50

Accusé de réception en préfecture
095-219503695-20240726-DEL425072024-DE
Date de télétransmission : 26/07/2024
Date de réception préfecture : 26/07/2024



AFI 230629-ML

Logiciel : AutoCAD 2013
Système d'exploitation : Windows 7
Date de création : 25/07/2024
Date de mise à jour : 25/07/2024
Auteur : G. LAMY
Projet : Plan de division

Lot 1 : 16a50
Lot 2 : 16a50
Lot 3 : 16a50
Lot 4 : 16a50
Lot 5 : 16a50
Lot 6 : 16a50
Lot 7 : 16a50
Lot 8 : 16a50
Lot 9 : 16a50
Lot 10 : 16a50
Lot 11 : 16a50
Lot 12 : 16a50
Lot 13 : 16a50
Lot 14 : 16a50
Lot 15 : 16a50
Lot 16 : 16a50
Lot 17 : 16a50
Lot 18 : 16a50
Lot 19 : 16a50
Lot 20 : 16a50
Lot 21 : 16a50
Lot 22 : 16a50
Lot 23 : 16a50
Lot 24 : 16a50
Lot 25 : 16a50
Lot 26 : 16a50
Lot 27 : 16a50
Lot 28 : 16a50
Lot 29 : 16a50
Lot 30 : 16a50
Lot 31 : 16a50
Lot 32 : 16a50
Lot 33 : 16a50
Lot 34 : 16a50
Lot 35 : 16a50
Lot 36 : 16a50
Lot 37 : 16a50
Lot 38 : 16a50
Lot 39 : 16a50
Lot 40 : 16a50
Lot 41 : 16a50
Lot 42 : 16a50
Lot 43 : 16a50
Lot 44 : 16a50
Lot 45 : 16a50
Lot 46 : 16a50
Lot 47 : 16a50
Lot 48 : 16a50
Lot 49 : 16a50
Lot 50 : 16a50